


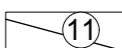




-  1,8m hoog raster hekwerk voorzien van een haag
-  0,8m hoog raster hekwerk voorzien van een haag
-  opstelplaats vuilcontainers
- trafo station
- pompput
- ondergrondse container
- rode klinkerbestrating
- inrit maaiboot
- lantaarnpaal
- penant met verlichting
-  Mandelig gebied

De situatietekening is indicatief. Het openbaar gebied wordt nog nader uitgewerkt door de gemeente Nissewaard derhalve kunnen zich nog wijzigingen voordoen ten opzichte van deze tekening.
 De definitieve plek en uitvoering van de woningtypes en varianten zijn naar keuze van de kopers.
 De uiteindelijke uitvoering van het plan kan verschillen van onderhavige situatietekening. Er kunnen daarom geen rechten aan worden ontleend.

